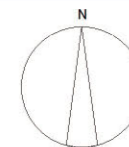


おい町 洪水・土砂災害 ハザードマップ

中・下地区

縮尺 1:10,000



おい町より避難勧告・指示が出た場合

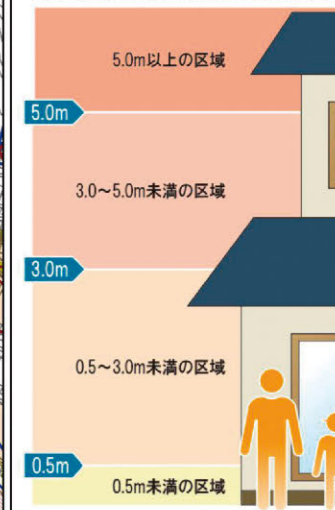
- 堤防(川)沿いや山沿いに住まれている方は、速やかに避難所に避難してください。
- 増水した川には絶対近づかないでください。

凡例

- 指定緊急避難場所兼指定避難所
- 指定緊急避難場所
- ◇ 指定避難所
- ▲ 地下道
- 警察署
- 消防署
- 医療機関
- ◎ 町役場
- ≡ 橋

浸水の目安

色の区別と浸水の深さの関係は、下図のとおりです。

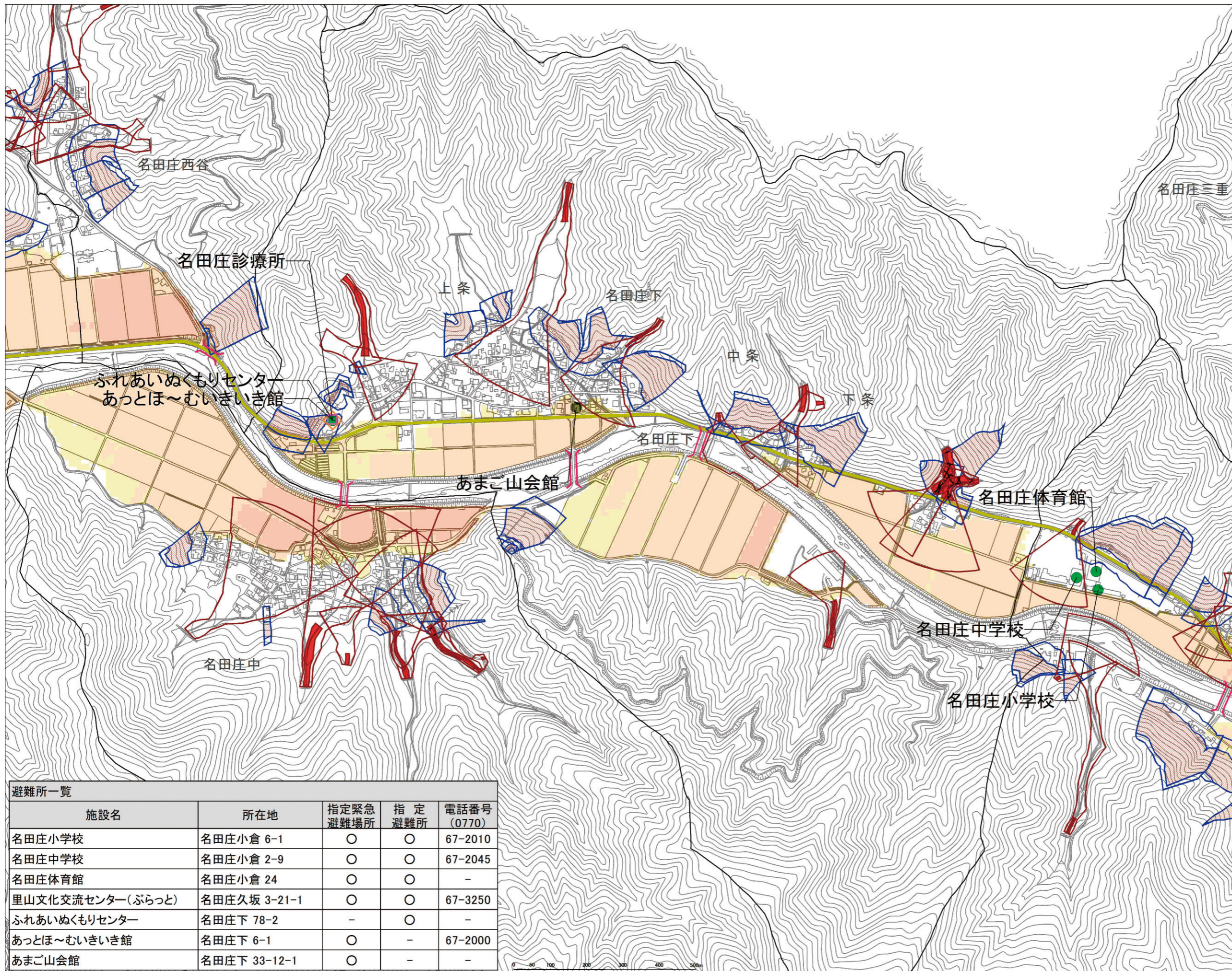


内水はん蓋要注意箇所

家屋倒壊等氾濫想定区域(河岸侵食)

土砂災害(特別)警戒区域

- 特別警戒区域
急傾斜地の崩壊
警戒区域
- 特別警戒区域
土石流
警戒区域



避難所一覧				
施設名	所在地	指定緊急避難場所	指定避難所	電話番号(0770)
名田庄小学校	名田庄小倉 6-1	○	○	67-2010
名田庄中学校	名田庄小倉 2-9	○	○	67-2045
名田庄体育館	名田庄小倉 24	○	○	-
里山文化交流センター(ぶらっと)	名田庄久坂 3-21-1	○	○	67-3250
ふれあいぬくもりセンター	名田庄下 78-2	-	○	-
あっとほ〜むいきいき館	名田庄下 6-1	○	-	67-2000
あまご山会館	名田庄下 33-12-1	○	-	-

